

ГОСУДАРСТВЕННЫЙ КОМИТЕТ ПО ИМУЩЕСТВУ РЕСПУБЛИКИ БЕЛАРУСЬ

ВЕДОМОСТЬ ТЕХНИЧЕСКИХ ХАРАКТЕРИСТИК

на сооружение

Вороновское бюро Лидского филиала Республиканского унитарного предприятия "Гродненское
агентство по государственной регистрации и земельному кадастру"
(наименование организации по государственной регистрации недвижимого имущества, прав на него и сделок с ним)

Наименование: Скважина водозаборная

Назначение: 3 09 00 - Сооружение специализированное водохозяйственного назначения

Инвентарный номер: -

Адрес (местонахождение): 231381, Республика Беларусь, Гродненская обл., Вороновский р-н, Беняконский с/с, 106, вблизи аг. Бенякони

Составлен по состоянию на: 22.08.2025

Составил 02.09.2025
(дата)

У. А. Еремчук
(инициалы, фамилия)

Уполномоченное должностное лицо 02.09.2025
(дата)

(подпись)
И. А. Войтехович
(инициалы, фамилия)

Отметка



1. Общие сведения о сооружении

1.1. Перечень составных элементов сооружения

№ п/п	Литер	Наименование	Страница
1	2	3	4
1	А	Водозаборная скважина	2
2	Б	Забор	2

1.2. Общие характеристики сооружения

Наименование характеристики и ее единица измерения	Значение характеристики
1	2
1. Вид инженерной сети	Сеть водоснабжения
2. Год постройки	2000
3. Дата приемки в эксплуатацию	-
4. Протяженность линейного сооружения, м	-
5. Количество трубопроводной арматуры, шт.	-

1.3. Сведения о земельных участках

Кадастровый номер	Площадь, га
1	2
421380401152000006	0.3606

2. Характеристики составных (конструктивных) элементов сооружения

№ п/п	Литер	Наименование	Характеристики
1	2	3	4
1	А	Водозаборная скважина	Материал: Металл; Конструктивные особенности: Глубина макс. 61,0 м., Производительность: суммарная - 15,0 куб.м/час, Количество средств измерений расхода(объёма) добываемых вод - 1; Физический износ: 15 %;
2	Б	Забор	Заполнение пролета: Металл; Столб ограждения: Металл; Площадь: 216.3 кв.м; Вид ограждения: Защитное; Высота: 1.40 м; Длина: 154.49 м; Физический износ: 35 %;

3. Сведения об обследованиях

Дата(ы) (период(ы)) обследования	Описание	Инициалы, фамилия исполнителей
1	2	3
22.08.2025	-	У. А. Еремчук

4. Перечень приложений

№ п/п	Наименование приложения	Дата составления	Листов
1	2	3	4
1	Ситуационный план	02.09.2025	1

Примечание: Ведомость технических характеристик составлена по основаниям, предусмотренным Инструкцией об основаниях назначения и порядке проведения технической инвентаризации недвижимого имущества, а также проверки характеристик недвижимого имущества при совершении регистрационных действий, утвержденной постановлением Государственного комитета по имуществу Республики Беларусь от 24 марта 2015 г. № 11:

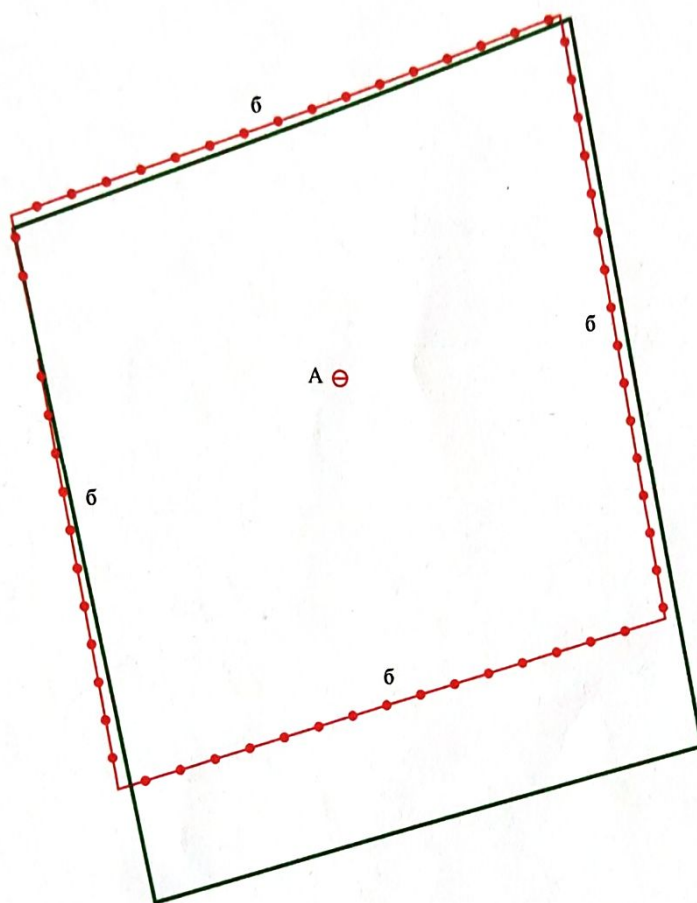
ч. 2 п. 104.4, объект недвижимого имущества, его составные элементы и принадлежности, в том числе самовольные постройки расположены частично за пределами земельного участка, предоставленного для строительства и (или) обслуживания объекта технической инвентаризации.

Строка «Инвентарный номер» не заполнена по причине его отсутствия на момент составления итогового технического документа. Инвентарный номер присваивается при государственной регистрации создания объекта недвижимого имущества и указывается в свидетельстве (удостоверении) о государственной регистрации.

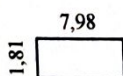


План расположения объекта недвижимого имущества


Приложение 1



Условные обозначения:



Контур объекта, составных элементов, принадлежностей и наружные размеры



Контур незарегистрированного объекта, составных элементов, принадлежностей и наружные размеры



Литеры строений, сооружений
Земельный участок

Вороновское бюро Лидский филиал РУП "Гродненское агентство по государственной регистрации и земельному кадастру"			
Скважина водозаборная			
231381, Республика Беларусь, Гродненская обл., Вороновский р-н, Беньяконский с/с, 106, вблизи аг. Беньякони			
Составлен по состоянию на: 22.08.2025			
Масштаб	Система координат: 1963 года		Лист 1 из 1
1:500	Инициалы, Фамилия	Дата	Подпись проверяющего лица
Составил	У.А.Еремчук	02.09.2025	
Оформил	У.А.Еремчук	02.09.2025	
Проверил	И.А. Войтехович	02.09.2025	



ГОСУДАРСТВЕННЫЙ КОМИТЕТ ПО ИМУЩЕСТВУ РЕСПУБЛИКИ БЕЛАРУСЬ
Вороновское бюро Лидского филиала Республиканского унитарного предприятия
"Гродненское агентство по государственной регистрации и земельному кадастру"

РЕЕСТР АДРЕСОВ РЕСПУБЛИКИ БЕЛАРУСЬ

СПРАВКА № 1934513
о присвоении адреса

Уникальный идентификатор адреса: 9354485

Геокод: 54.26529876, 25.36662386

Адрес объекта: Республика Беларусь, Гродненская обл., Вороновский р-н, Беньяконский с/с, 106, вблизи аг. Беньякони

Вид объекта: Земельный участок

Дата регистрации адреса: 02.09.2025

Основание присвоения (изменения, прекращения существования) адреса: *Выполнение работ по присвоению, изменению, прекращению существования адресов*

Документы, являющиеся основанием для регистрации адреса: *Инструкция о порядке создания и ведения реестра адресов Республики Беларусь, утвержденная постановлением Государственного комитета по имуществу Республики Беларусь (Государственный комитет по имуществу Республики Беларусь) от 15.08.2012 № 27*

Состояние адреса: Адрес зарегистрирован

Специалист по технической инвентаризации
02.09.2025



М.П. Еремчук У. А.

map.nca.by





ГОСУДАРСТВЕННЫЙ КОМИТЕТ ПО ИМУЩЕСТВУ РЕСПУБЛИКИ БЕЛАРУСЬ
Вороновское бюро Лидского филиала Республиканского унитарного предприятия
"Гродненское агентство по государственной регистрации и земельному кадастру"

РЕЕСТР АДРЕСОВ РЕСПУБЛИКИ БЕЛАРУСЬ

СПРАВКА № 1934514
о присвоении адреса

Уникальный идентификатор адреса: 9354486

Геокод: 54.26529483, 25.36646217

Адрес объекта: 231381, Республика Беларусь, Гродненская обл., Вороновский р-н, Беньяконский с/с, 106, вблизи аг. Беньякони

Вид объекта: Капитальное строение

Тип помещения: Нежилое

Дата регистрации адреса: 02.09.2025

Основание присвоения (изменения, прекращения существования) адреса: *Выполнение работ по присвоению, изменению, прекращению существования адресов*

Документы, являющиеся основанием для регистрации адреса: *Инструкция о порядке создания и ведения реестра адресов Республики Беларусь, утвержденная постановлением Государственного комитета по имуществу Республики Беларусь (Государственный комитет по имуществу Республики Беларусь) от 15.08.2012 № 27*

Состояние адреса: Адрес зарегистрирован

Специалист по технической инвентаризации
02.09.2025



map.nca.by

